

Zmluva o budúcej kúpnej zmluve

ev. č. budúceho kupujúceho: 16/596/L13.1154.15.0001/ZBZ_KZ

uzatvorená v súlade § 289 a nasl. Obchodného zákonníka v znení neskorších predpisov

I. ZMLUVNÉ STRANY

Názov: **Obec Tekovský Hrádok**
Sídlo: Tekovský Hrádok 125, 935 51 Tekovský Hrádok
Zastúpená: Vojtech Ožvald - starosta
IČO: 00 800 333

(ďalej ako „budúci predávajúci“)

a

Obchodné meno: **Západoslovenská distribučná, a.s.**
Sídlo: Čulenova č. 6, 816 47 Bratislava
Zapísaná v: Obchodný register Okresného súdu Bratislava I
oddiel: Sa, vložka číslo: 3879/B
Zastúpená: JUDr. Szabolcs Hodosy – vedúci úseku riadenia investícií
Ing. Xénia Albertová – vedúca riadenia vlastníckych
vzťahov
IČO: 36 361 518
IČ DPH: SK2022189048
Bankové spojenie: Tatra Banka, a.s.
Číslo bankového účtu: 2626106826 / 1100
IBAN: SK59 1100 0000 0026 2610 6826
SWIFT: TATRSKBX

(ďalej ako „budúci kupujúci“ a spolu s budúcim predávajúcim aj ako „zmluvné strany“)

II. BUDÚCI PREDÁVANÝ POZEMOK

- Budúci predávajúci je výlučným vlastníkom nehnuteľností – pozemkov registra KN „C“:
 - parc.č. 90/1, druh pozemku Ostatné plochy o výmere 14625 m², katastrálne územie Horný Tekovský Hrádok, obec Tekovský Hrádok, okres Levice, zapísaná na liste vlastníctva č. 1,
 - parc.č. 163/1, druh pozemku Ostatné plochy o výmere 23469 m², katastrálne územie Dolný Tekovský Hrádok, obec Tekovský Hrádok, okres Levice, zapísaná na liste vlastníctva č. 1,(ďalej len „pôvodné pozemky“). Kópie čiastočných výpisov z listu vlastníctva č. 1 tvoria prílohy tejto zmluvy a sú neoddeliteľnou súčasťou tejto zmluvy.
- Budúci predávajúci má záujem previesť do vlastníctva budúceho kupujúceho a budúci kupujúci má záujem nadobudnúť do svojho vlastníctva časť pôvodných pozemkov, z ktorých súčasných výmer uvedených v článku II. bod 1 tejto zmluvy, budú novými geometrickými plánmi oddelené tri pozemky o výmere cca 30 m², na ktorých budú v rámci plánovanej stavby „LE_Tekovský Hrádok, Dolná Seč, NNK, TS, VNK“, ktorej stavebníkom bude budúci kupujúci, osadené stavby kioskových distribučných trafostaníc (ďalej len „budúce predávané pozemky“). Osadenie transformačných staníc je zakreslené na výkresoch č. 1, 2 a 3, ktorých projektantom je Ing. Jozef Zajíček. Kópie výkresov č. 1, 2 a 3 tvoria prílohy tejto zmluvy a sú neoddeliteľnou súčasťou tejto zmluvy.

III. PREDMET ZMLUVY

- Touto zmluvou sa budúci predávajúci zaväzuje, že do 60 (šesťdesiatich) pracovných dní od doručenia písomnej výzvy budúceho kupujúceho uzavrie s budúcim kupujúcim kúpnu zmluvu,



predmetom ktorej bude predaj budúceho predávaného pozemku budúcemu kupujúcemu (ďalej len „kúpna zmluva“).

2. Budúci kupujúci je oprávnený vyzvať budúceho predávajúceho k uzatvoreniu kúpnej zmluvy písomnou výzvou najneskôr do 6 (šiestich) mesiacov odo dňa nadobudnutia právoplatnosti kolaudačného rozhodnutia povoľujúceho užívanie stavby distribučnej trafostanice (ďalej len „kolaudačné rozhodnutie“).
3. Výzva na uzatvorenie kúpnej zmluvy a akákoľvek korešpondencia s ňou spojená musí byť zaslaná doporučenou zásielkou na adresu budúceho predávajúceho uvedenú v úvode tejto zmluvy, alebo inú adresu, ktorú budúci predávajúci budúcemu kupujúcemu písomne na tento účel oznámi. Dňom uloženia na pošte sa výzva bude považovať za doručení, a to aj v prípade odmietnutia jej prevzatia budúcim predávajúcim.
4. Ak budúci predávajúci nesplní záväzok uzavrieť kúpnu zmluvu na základe výzvy budúceho kupujúceho vykonanej v súlade s čl. III. ods. 3 tejto zmluvy, môže budúci kupujúci požadovať, aby obsah kúpnej zmluvy určil súd alebo môže požadovať náhradu škody, ktorá mu bola spôsobená porušením záväzku budúceho predávajúceho uzavrieť kúpnu zmluvu.

IV. KÚPNA CENA A SPÔSOB JEJ ÚHRADY

1. Kúpna cena bude v kúpnej zmluve stanovená dohodou zmluvných strán vo výške **12,- €/m²** budúcich predávaných pozemkov.
2. Budúci kupujúci uhradí kúpnu cenu dohodnutú v čl. IV. ods. 1. tejto zmluvy na základe faktúry vystavenej budúcim predávajúcim do 10 kalendárnych dní odo dňa nadobudnutia účinnosti kúpnej zmluvy. Prílohou faktúry bude doklad preukazujúci zverejnenie kúpnej zmluvy budúcim predávajúcim. Splatnosť faktúry nesmie byť kratšia ako 30 kalendárnych dní od jej doručenia budúcemu kupujúcemu.

V. VYPRACOVANIE KÚPNEJ ZMLUVY A VKLAD DO KATASTRA NEHNUTEĽNOSTÍ


1. Vypracovanie kúpnej zmluvy zabezpečí na vlastné náklady budúci kupujúci.
2. Vypracovanie geometrických plánov na rozdelenie pôvodných pozemkov na nové pozemky, vrátane budúcich predávaných pozemkov, (ďalej len „**geometrické plány**“) zabezpečí na vlastné náklady budúci kupujúci. Budúci kupujúci doručí budúcemu predávajúcemu geometrické plány najneskôr s výzvou na uzavretie kúpnej zmluvy.
3. Zmluvné strany sa dohodli, že návrh na vklad vlastníckeho práva do katastra nehnuteľností na podklade kúpnej zmluvy (spolu so všetkou dokumentáciou a prílohami, ktoré vyžadujú príslušné právne predpisy) podá budúci kupujúci.
4. Zmluvné strany sa dohodli, že úhradu správnych poplatkov spojených s podaním návrhu na vklad vlastníckeho práva do katastra nehnuteľností z kúpnej zmluvy bude znášať budúci kupujúci.

VI. VYHLÁSENIA A POVINNOSTI BUDÚCEHO PREDÁVAJÚCEHO

1. Budúci predávajúci sa zaväzuje, že sa až do okamihu splnenia alebo zániku všetkých povinností vyplývajúcich z tejto zmluvy zdrží akéhokoľvek konania, ktoré by bránilo alebo znemožnilo uzatvorenie kúpnej zmluvy podľa tejto zmluvy. Budúci predávajúci sa najmä zaväzuje, že budúci predávaný pozemok nescudzí tretím osobám ani ho nezaťažuje právom tretích osôb akéhokoľvek druhu.
2. Budúci predávajúci sa zaväzuje, že budúcemu kupujúcemu poskytne všetku súčinnosť nevyhnutne potrebnú v súvislosti s uzavretím a plnením tejto zmluvy.
3. Budúci predávajúci vyhlasuje, že je oprávnený s pôvodnými pozemkami nakladať, a že na ňom neviaznu žiadne dlhy, vecné bremená, záložné práva ani iné práva tretích osôb.
4. Budúci predávajúci prehlasuje, že získal všetky potrebné súhlasy na predaj budúcich predávaných pozemkov budúcemu kupujúcemu pred podpísaním tejto zmluvy. Predaj budúcich predávaných pozemkov budúcemu kupujúcemu bol schválený Obecným zastupiteľstvom na zasadnutí dňa 13.5.2016. Kópia výpisu z uznesenia Obecným zastupiteľstva číslo 10/2016 tvorí prílohu tejto zmluvy a je neoddeliteľnou súčasťou tejto zmluvy.

VII. UMIESTNENIE STAVBY DISTRIBUČNEJ TRAFOSTANICE

1. Budúci predávajúci týmto udeľuje budúcemu kupujúcemu svoj súhlas s umiestnením, výstavbou a užívaním nových distribučných trafostaníc na častiach pôvodných pozemkov, a to výslovne aj pre účely územného konania, stavebného konania a kolaudačného konania, a prenecháva touto zmluvou budúcemu kupujúcemu, ako i tretím osobám splnomocneným alebo povereným budúcim kupujúcim, právo užívať túto časť pôvodných pozemkov na realizáciu výstavby nových distribučných trafostaníc.



2. Zmluvné strany sa dohodli, že budúci predávajúci nemá nárok na osobitnú odplatu za užívanie pôvodných pozemkov podľa ods. 1 tohto článku zmluvy do dňa uzavretia kúpnej zmluvy z dôvodu, že kúpna cena, ktorú budúci kupujúci uhradí budúcu predávajúcemu v zmysle článku IV. tejto zmluvy zahŕňa aj odplatu za užívanie pôvodných pozemkov za účelom výstavby nových distribučných trafostaníc podľa tejto zmluvy.

VIII. SPOLOČNÉ USTANOVENIA

1. Zmluva nadobúda platnosť dňom jej podpisu zmluvnými stranami a účinnosť dňom nasledujúcim po dni jej zverejnenia v zmysle Občianskeho zákonníka v spojení so zák. č. 211/2000 Z.z. o slobodnom prístupe k informáciám a o zmene a doplnení niektorých zákonov v znení neskorších predpisov. Budúci predávajúci sa zaväzuje zverejniť túto zmluvu do 30 kalendárnych dní odo dňa jej podpisu zmluvnými stranami a písomne oznámiť budúcu kupujúcu zverejnenie tejto zmluvy do 10 kalendárnych dní odo dňa jej zverejnenia.
2. Vzťahy zmluvných strán založené touto zmluvou, ktoré zmluva výslovne neupravuje, sa riadia príslušnými ustanoveniami Obchodného zákonníka a ostatných platných právnych predpisov Slovenskej republiky.
3. V prípade, že ktorékoľvek ustanovenie tejto zmluvy bude súdom alebo príslušným štátnym orgánom z akéhokoľvek dôvodu prehlásené za neplatné, nedostatočne určité alebo nevykonateľné, zmluvné strany sa zaväzujú odstrániť dodatkom tejto zmluvy takúto neplatnosť, nedostatočnú určitosť alebo nevykonateľnosť takým spôsobom, aby bol zmysel tejto zmluvy naplnený.
4. Akékoľvek zmeny zmluvy je možné vykonať výlučne na základe písomnej dohody zmluvných strán formou písomných dodatkov podpísaných zmluvnými stranami.
5. Zmluva je vyhotovená v 4 (štyroch) rovnopisoch rovnakej právnej sily, pričom budúci predávajúci obdrží 1 (jedno) vyhotovenie a budúci kupujúci obdrží 3 (tri) vyhotovenia po podpise zmluvy zmluvnými stranami.
6. Zmluvné strany vyhlasujú, že ich zmluvná voľnosť nie je obmedzená, túto zmluvu uzatvorili na základe ich slobodnej vôle, zmluva nebola uzatvorená v tiesni a za nápadne nevýhodných podmienok, zmluvu si prečítali, jej obsahu rozumejú a na znak súhlasu ju podpisujú.
7. Neoddeliteľnou súčasťou tejto zmluvy sú:
Príloha č. 1: Kópia výpisu z listu vlastníctva číslo 1 k.ú. Dolný Tekovský Hrádok
Príloha č. 2: Kópia výpisu z listu vlastníctva číslo 1 k.ú. Horný Tekovský Hrádok
Príloha č. 3: Kópia výkresu č. 1
Príloha č. 4: Kópia výkresu č. 2
Príloha č. 5: Kópia výkresu č. 3
Príloha č. 6: Kópia výpisu z uznesenia Obecného zastupiteľstva číslo 10/2016

V Tekovskom Hrádku dňa 24.05.2016

V Bratislave dňa 20. Máj 2016

Obec Tekovský Hrádok

Západoslovenská distribučná, a.s.



Vojtech Ožvald
starosta

Západoslovenská distribučná, a.s.
47
Čulenova 6, 816 47 Bratislava

JUDr. Szabolcs Hodosy
vedúci úseku riadenia investícií

Ing. Xénia Albertová
vedúca riadenia vlastníckych vzťahov

Úrad geodézie, kartografie a katastra Slovenskej republiky
VÝPIS Z KATASTRA NEHNUTEĽNOSTÍ

Okres: **Levice**

Vytvorené cez katastrálny portál

Obec: **TEKOVSKÝ HRÁDOK**

Dátum vyhotovenia **20.05.2016**

Katastrálne územie: **Dolný Tekovský Hrádok**

Čas vyhotovenia: **08:37:05**

VÝPIS Z LISTU VLASTNÍCTVA č. 1

ČASŤ A: MAJETKOVÁ PODSTATA

PARCELY registra "C" evidované na katastrálnej mape

Parcelné číslo	Výmera v m2	Druh pozemku	Spôsob využ. p.	Umiest. pozemku	Právny vzťah	Druh ch.n.
110/ 1	116	Záhrady	4	1		
156/ 1	618	Zastavané plochy a nádvorí	18	1		
156/ 2	332	Zastavané plochy a nádvorí	16	1		
158/ 1	226	Záhrady	4	1		
159/ 1	625	Ostatné plochy	99	1		
161/ 1	1232	Orná pôda	1	1		
162/ 5	193	Ostatné plochy	37	1		
163/ 1	23469	Ostatné plochy	99	1		
163/ 3	694	Zastavané plochy a nádvorí	18	1		
163/ 4	87	Zastavané plochy a nádvorí	16	1		
163/ 5	209	Zastavané plochy a nádvorí	16	1		
163/ 6	2409	Ostatné plochy	37	2		
163/ 7	88	Zastavané plochy a nádvorí	16	1		
163/ 10	218	Ostatné plochy	99	1		
164	836	Ostatné plochy	37	1		
174	2448	Ostatné plochy	37	1		
175/ 1	400	Orná pôda	1	1		
190/ 1	3484	Trvalé trávne porasty	7	1		
190/ 2	206	Ostatné plochy	37	1		
191/ 1	9333	Ostatné plochy	32	1		
191/ 2	149	Zastavané plochy a nádvorí	16	1		
195	896	Orná pôda	1	1		
204/ 2	6	Zastavané plochy a nádvorí	17	1		
207/ 2	252	Zastavané plochy a nádvorí	18	1		
207/ 7	40	Záhrady	4	1		
207/ 11	578	Orná pôda	1	1		
229/ 1	114	Zastavané plochy a nádvorí	22	2		
229/ 2	1486	Zastavané plochy a nádvorí	22	2		
229/ 3	669	Zastavané plochy a nádvorí	22	1		
274	310	Ostatné plochy	37	1		
275	1426	Ostatné plochy	37	1		
276	241	Ostatné plochy	37	2		
278	1334	Ostatné plochy	37	2		
312/ 2	27546	Ostatné plochy	37	2		
312/ 3	7649	Ostatné plochy	37	2		
532	1003	Ostatné plochy	37	2		
534/ 2	3958	Trvalé trávne porasty	7	2		

Legenda:

Stavby

Súpisné číslo na parcele číslo Druh stavby Popis stavby

Druh ch.n. Umiest. stavby

Kód umiestnenia stavby:

1 - Stavba postavaná na zemskom povrchu

ČASŤ B: VLASTNÍCI A INÉ OPRÁVNENÉ OSOBY

Por. číslo Priezvisko, meno (názov), rodné priezvisko, dátum narodenia, rodné číslo (IČO) a Spoluvlastnícky podiel miesto trvalého pobytu (sídlo) vlastníka

Účastník právneho vzťahu: Vlastník

1 Obec Tekovský Hrádok, Tekovský Hrádok 126, Tekovský Hrádok, PSČ 935 51, SR

1 / 1

IČO :

Titul nadobudnutia	Zámenná zmluva č.RI.2825/92 zo dňa 28.12.1992.-2/94.
Titul nadobudnutia	Dodatok k delimitačnému protokolu č.95/00136-FPR zo dňa 24.1.1995,Z-364/95 zo dňa 30.1.1995.-6/95.
Titul nadobudnutia	Dodatočna delimitácia majetku č.95/004867-FJA zo dňa 17.8.1995, č. Z-3661/95 zo dňa 21.8.1995.-17/95.
Titul nadobudnutia	Návrh č.98/00147 dodatok k delimit.protokolu v zmysle § 2 zák.č.138/91 Zb.,Z-5246/98 zo dňa 25.11.1998.-6/99.
Titul nadobudnutia	Žiadosť č.153/96, č.Z-4320/99 zo dňa 10.9.1999.-6/97.
Titul nadobudnutia	Listina o určení súp.čísla č.26/2002 zo dňa 28.1.2002, Z-546/2002 zo dňa 6.2.2002.-9/02.
Titul nadobudnutia	Kúpna zmluva č.V-3932/2002 zo dňa 1.10.2002.-26/02.
Titul nadobudnutia	Rozhodnutie č.X127/2004 zo dňa 28.1.2005.-3/05.
Titul nadobudnutia	Žiadosť zo dňa 21.2.2007, PK vl.č. 160, skut. držba čd. 1532/1866, čd. 1436/1935, č. Z-1042/07 zo dňa 21.2.2007.-4/07.
Titul nadobudnutia	Rozhodnutie SK Levice č.X-272/2007-8 zo dňa 27.8.2007.-14/07.
Titul nadobudnutia	Kúpna zmluva č.V-228/2008 zo dňa 14.2.2008.-2/08.
Titul nadobudnutia	Pk.vl.c.179-skutoč.držba čd.1532/1866,kúpa čd.1458/1938.
Titul nadobudnutia	Kúpna zmluva č.V-6595/2008 zo dňa 17.12.2008.-35/08.
Titul nadobudnutia	Kúpna zmluva č.V-255/2010 zo dňa 8.2.2010.-3/10.
Titul nadobudnutia	Žiadosť, rozhodnutie o určení súpisného čísla č.6/2010 zo dňa 11.1.2010, geom.plán č.20/2009 zo dňa 8.9.2010, Z-594/2010 zo dňa 3.2.2010.-11/10.
Titul nadobudnutia	Žiadosť zo dňa 10.3.2010, geom.plán č. 4/2010 zo dňa 4.3.2010, č. Z-1405/10 zo dňa 12.3.2010.-14/10.
Titul nadobudnutia	Geometrický plán č. 5/2011 zo dňa 21.03.2011.-37/11.

ČASŤ C: ŤARCHY

Por.č.:

Z-6133/2015 zo dňa 29.9.2015 - Vecné bremeno podľa § 22 a nasl. Zákona č. 79/1957 Zb. o výrobe, rozvoje a spotrebe elektriny (elektrizačný zákon) v spojení s § 96 ods. 4 zákona č. 251/2012 Z.z. o energetike a o zmene a doplnení niektorých zákonov v prospech spoločnosti Západoslovenská distribučná, a.s. IČO: 36 361 518, so sídlom Čulenova 6, 816 47 Bratislava podľa geometrického plánu č. 47 029 102-466/2015 na pozemky E KN parc.č. 786, 785, 784 týkajúce sa elektroenergetického zariadenia: 1x22 kV VN č.314 na trase V255 Tekovský Hrádok - V266 Beša,-vz.25/15.

- 1 Z-5945/2013 zo dňa 27.9.2013 - Vecné bremeno podľa § 22 a nasl. Zákona č. 79/1957 Zb. o výrobe, rozvoje a spotrebe elektriny (elektrizačný zákon) v spojení s § 96 ods. 4 zákona č. 251/2012 Z.z. o energetike a o zmene a doplnení niektorých zákonov v prospech spoločnosti Západoslovenská distribučná, a.s. IČO: 36 361 518, so sídlom Čulenova 6, 816 47 Bratislava podľa geometrického plánu č. 47 029 102 - 361/2013 na pozemku s parcelným číslom registra 'C' č. 312/2, 276, 229/3, 275, 195, 190/1 týkajúce sa elektroenergetického zariadenia: 1x22 kV VN linka č. 255 na trase Rz Levice - Rz Želiezovce.-48/13.

Iné údaje:

- 1 Na parc.c.755/30,755/31 nadvazuje LV c.293.

Poznámka:

Bez zápisu.

Úrad geodézie, kartografie a katastra Slovenskej republiky
VÝPIS Z KATASTRA NEHNUTEĽNOSTÍ

Okres: **Levice**

Vytvorené cez katastrálny portál

Obec: **TEKOVSKÝ HRÁDOK**

Dátum vyhotovenia **20.05.2016**

Katastrálne územie: **Horný Tekovský Hrádok**

Čas vyhotovenia: **08:38:41**

VÝPIS Z LISTU VLASTNÍCTVA č. 1

ČASŤ A: MAJETKOVÁ PODSTATA

PARCELY registra "C" evidované na katastrálnej mape

Parcelné číslo	Výmera v m2	Druh pozemku	Spôsob využ. p.	Umiest. pozemku	Právny vzťah	Druh ch.n.
86/ 3	3393	Ostatné plochy	99	1		
90/ 1	14625	Ostatné plochy	99	1		
94/ 27	872	Ostatné plochy	99	1		
94/ 38	316	Zastavané plochy a nádvorí	22	1		
94/ 39	368	Ostatné plochy	99	1		
98	157	Ostatné plochy	99	2		
139	227	Ostatné plochy	99	2		
140	1191	Zastavané plochy a nádvorí	21	2		
141/ 1	17648	Trvalé trávne porasty	7	2		
141/ 2	106	Trvalé trávne porasty	7	1		
142	1716	Trvalé trávne porasty	7	2		
143	971	Trvalé trávne porasty	7	2		
203	458	Ostatné plochy	99	2		
204	3506	Orná pôda	1	2		
206/ 2	7052	Trvalé trávne porasty	7	2		
206/ 3	16214	Trvalé trávne porasty	7	2		
207/ 2	2453	Trvalé trávne porasty	7	2		
207/ 3	17251	Ostatné plochy	99	2		
207/ 4	2358	Ostatné plochy	99	2		
208	2081	Trvalé trávne porasty	7	2		
225	1061	Orná pôda	1	2		
311	2335	Ostatné plochy	99	2		
313/ 3	12331	Trvalé trávne porasty	7	2		
313/ 4	441	Ostatné plochy	99	2		
313/ 5	2355	Trvalé trávne porasty	7	2		
313/ 7	2657	Trvalé trávne porasty	7	2		
376/ 1	3016	Orná pôda	1	2		
376/ 2	2464	Ostatné plochy	99	2		
376/ 3	1260	Orná pôda	1	2		
376/ 4	2183	Orná pôda	1	2		
376/ 5	1589	Orná pôda	1	1		
472	16426	Zastavané plochy a nádvorí	22	2		

Legenda:

Spôsob využívania pozemku:

99 - Pozemok využívaný podľa druhu pozemku

21 - Pozemok, na ktorom je postavená inžinierska stavba - diaľnica a rýchlostná komunikácia a jej súčasť

22 - Pozemok, na ktorom je postavená inžinierska stavba - cestná, miestna a účelová komunikácia, lesná cesta, poľná cesta, chodník, nekryté parkovisko a ich súčasť

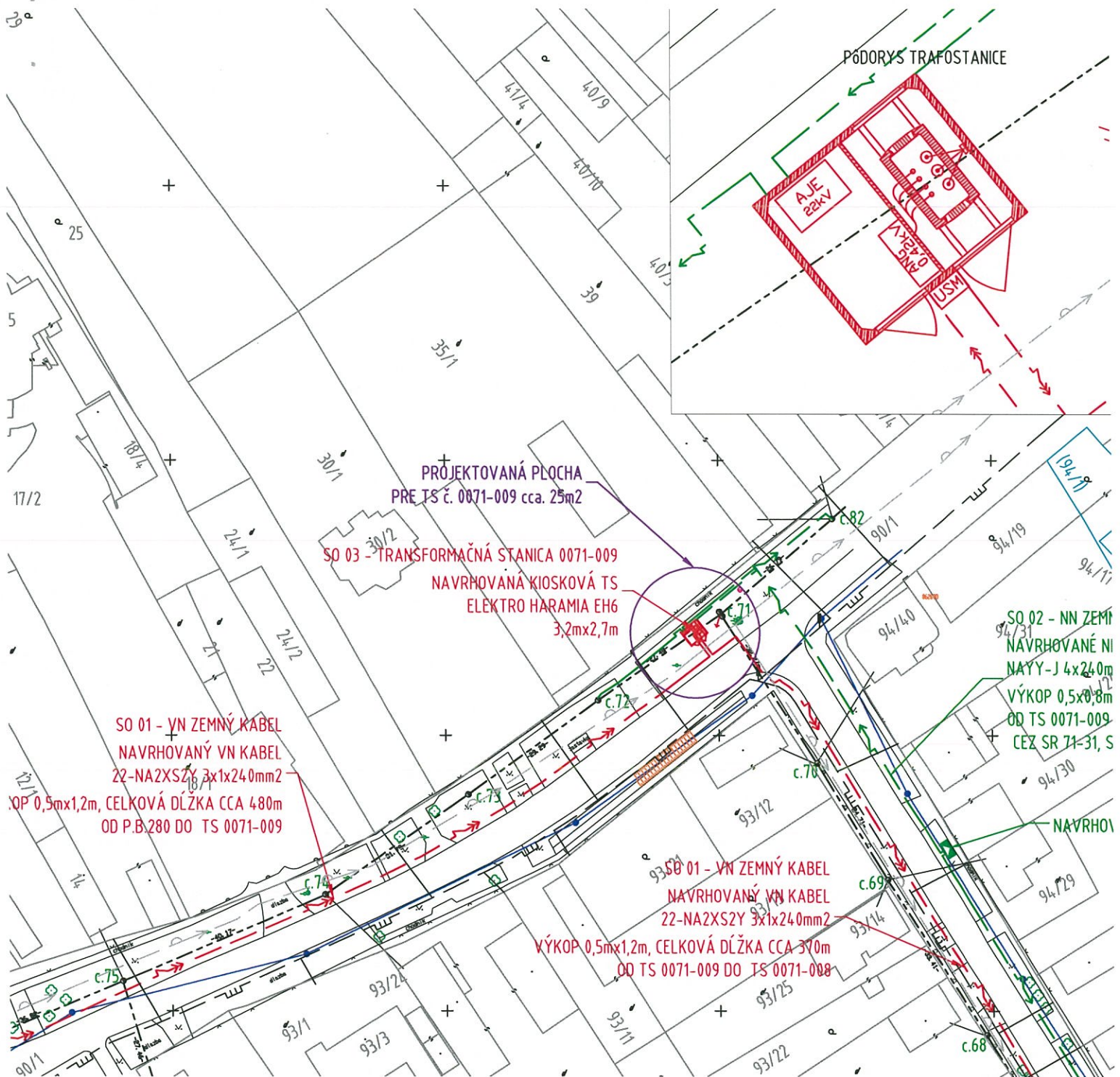
7 - Pozemok lúky a pasienku trvalo porastený trávami alebo pozemok dočasne nevyužívaný pre trvalý trávny porast


1 - Pozemok využívaný pre rastlinnú výrobu, na ktorom sa pestujú obilniny, okopaniny, krmoviny, technické plodiny, zelenina a iné poľnohospodárske plodiny alebo pozemok dočasne nevyužívaný pre rastlinnú výrobu

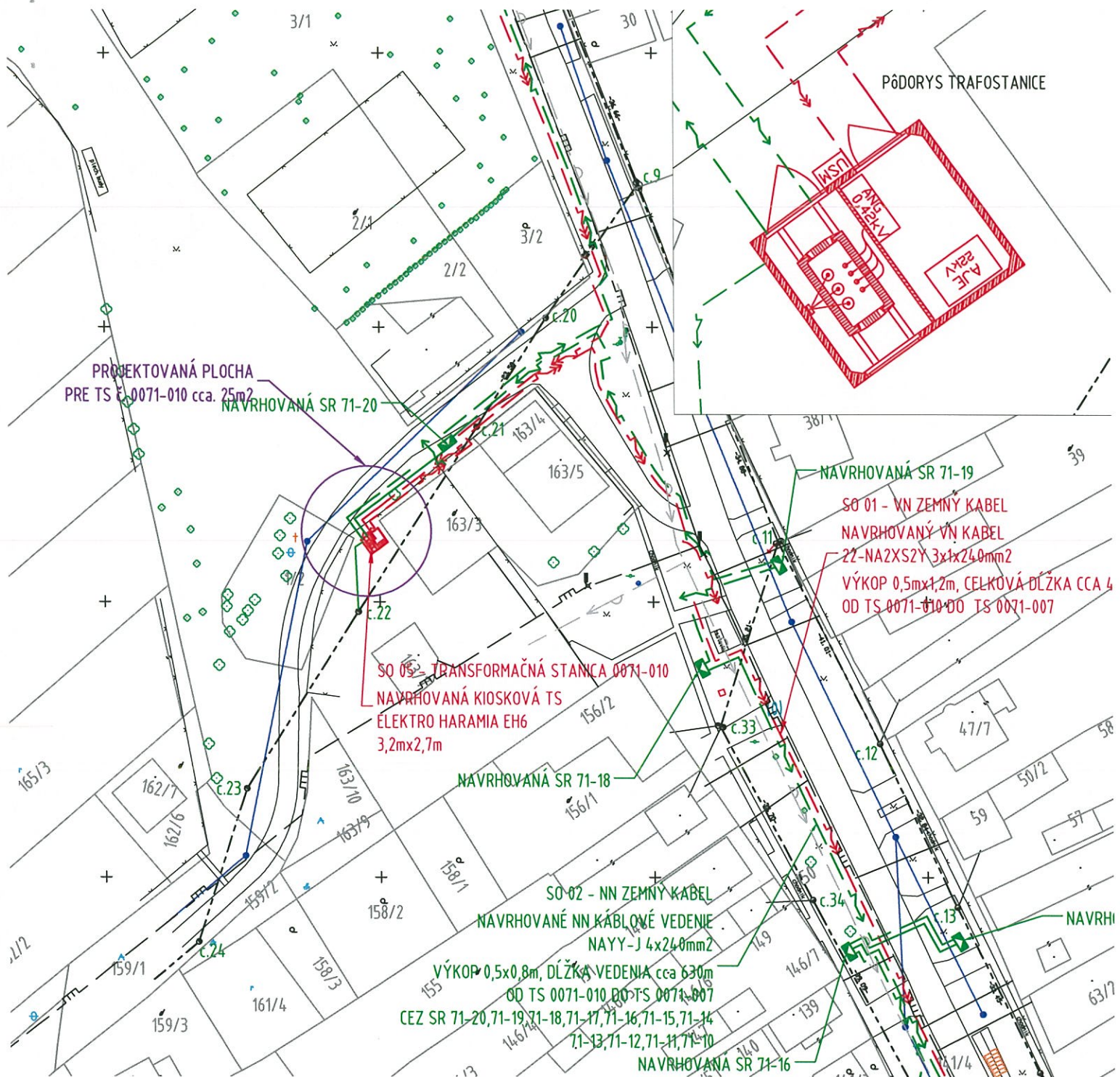
Umiestnenie pozemku:


2 - Pozemok je umiestnený mimo zastavaného územia obce

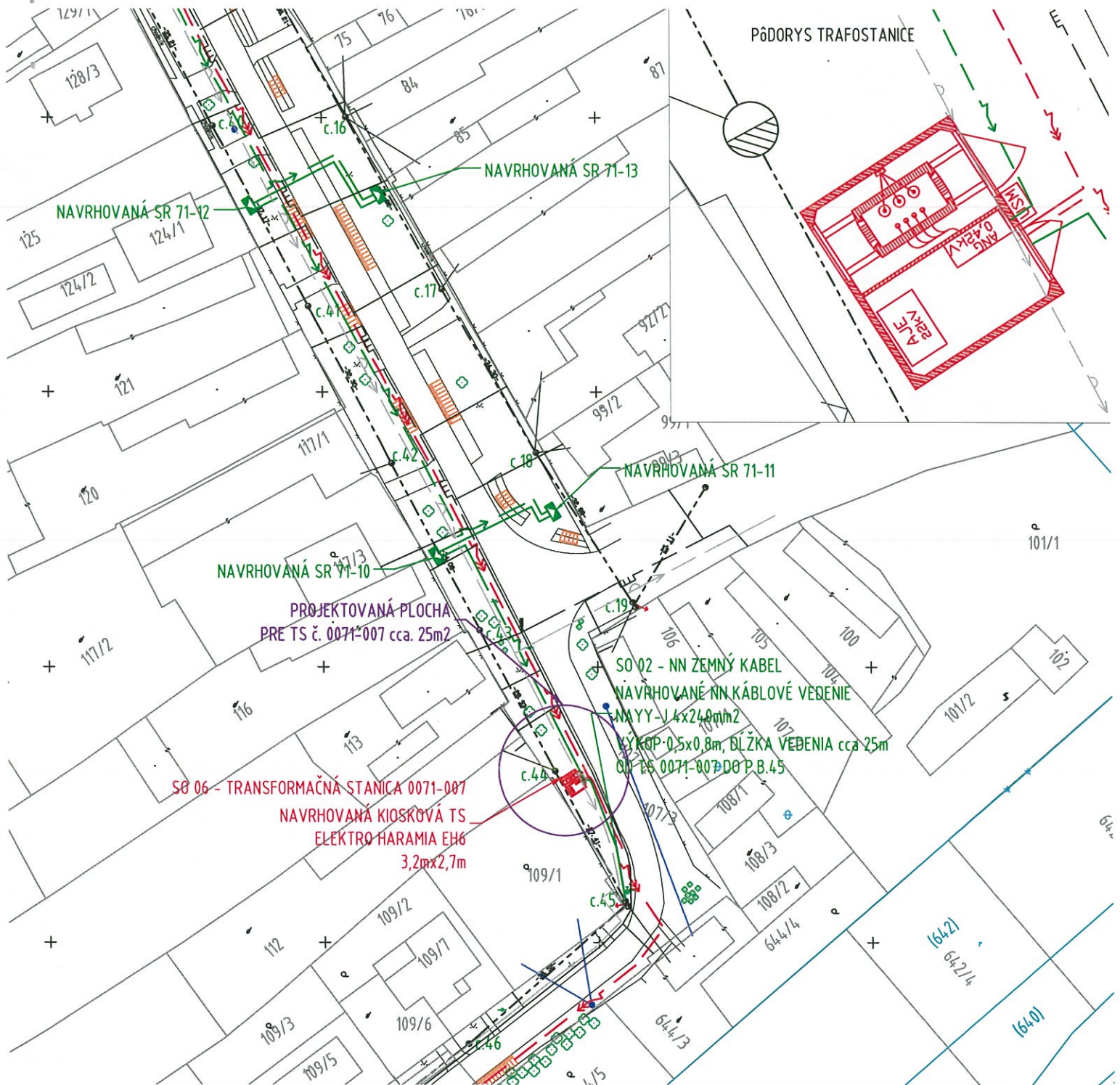
1 - Pozemok je umiestnený v zastavanom území obce




Hlavný inžinier projektu:	Eduard Dubeň	 ZÁPADOSLOVENSKÁ DISTRIBUČNÁ Čulenova 6 SK-816 47 Bratislava M +421-908 560 869 e-mail: ficza@hexotech.sk					
Zodpovedný projektant:	Ing. Tibor Ficza						
Projektant:	Ing. Jozef Zajíček						
Miesto stavby/ Kataster:	Horný Tekovský Hrádok, Dolná Seč						
Investor/objednávateľ:	Západoslovenská distribučná a.s.						
Stavba:	LE_TEKOVSKÝ HRÁDOK, DOLNÁ SEČ, NNK, TS, VNK						
Súbor/Objekt:	SO 04 - TRANSFORMAČNÁ STANICA 0071-008 SO 01 - VN ZEMNÝ KÁBEL SO 02 - NN ZEMNÝ KÁBEL SO 03 - TS 0071-009	PS 02 - TS - TECHNOLOGICKÁ ČASŤ TS 0071-008 PS 03 - TS - TECHNOLOGICKÁ ČASŤ TS 0071-010 PS 04 - TS - TECHNOLOGICKÁ ČASŤ TS 0071-007 PS 01 - TS - TECHNOLOGICKÁ ČASŤ TS 0071-009					
Obsah:	UMIESTENIE TS 0071-009						
Číslo zákazky:	Dátum:	Revízia:	Mierka:	Formát:	Stupeň:	Sada č.	Výkres č.
L13.1154.15.0001	1/2016	00	-:-	1xA4	PDKÚR		1



Hlavný inžinier projektu:	Eduard Dubeň	 ZÁPADOSLOVENSKÁ DISTRIBUČNÁ Čulenova 6 SK-816 47 Bratislava M +421-908 560 869 e-mail: ficza@hexotech.sk					
Zodpovedný projektant:	Ing. Tibor Ficza						
Projektant:	Ing. Jozef Zajíček						
Miesto stavby/ Kataster:	Horný Tekovský Hrádok, Dolná Seč						
Investor/objednávateľ:	Západoslovenská distribučná a.s.						
Stavba:	LE_TEKOVSKÝ HRÁDOK, DOLNÁ SEČ, NNK, TS, VNK						
Súbor/Objekt:	SO 04 - TRANSFORMAČNÁ STANICA 0071-008 PS 02 - TS - TECHNOLOGICKÁ ČASŤ TS 0071-008 SO 01 - VN ZEMNÝ KÁBEL SO 05 - TRANSFORMAČNÁ STANICA 0071-010 PS 03 - TS - TECHNOLOGICKÁ ČASŤ TS 0071-010 SO 02 - NN ZEMNÝ KÁBEL SO 06 - TRANSFORMAČNÁ STANICA 0071-007 PS 04 - TS - TECHNOLOGICKÁ ČASŤ TS 0071-007 SO 03 - TS 0071-009 PS 01 - TS - TECHNOLOGICKÁ ČASŤ TS 0071-009						
Obsah:	UMIESTENIE TS 0071-010						
Číslo zákazky:	Dátum:	Revízia:	Mierka:	Formát:	Stupeň:	Sada č.	Výkres č.
L13.1154.15.0001	1/2016	00	-:-	1xA4	PDKÚR		2



Hlavný inžinier projektu:	Eduard Dubeň	 ZÁPADOSLOVENSKÁ DISTRIBUČNÁ Čulenova 6 SK-816 47 Bratislava M +421-908 560 869 e-mail: ficza@hexotech.sk					
Zodpovedný projektant:	Ing. Tibor Ficza						
Projektant:	Ing. Jozef Zajíček						
Miesto stavby/ Kataster:	Horný Tekovský Hrádok, Dolná Seč						
Investor/objednávateľ:	Západoslovenská distribučná a.s.						
Stavba:	LE_TEKOVSKÝ HRÁDOK, DOLNÁ SEČ, NNK, TS, VNK						
Súbor/Objekt:	SO 04 - TRANSFORMAČNÁ STANICA 0071-008 SO 01 - VN ZEMNÝ KÁBEL SO 02 - NN ZEMNÝ KÁBEL SO 03 - TS 0071-009	PS 02 - TS - TECHNOLOGICKÁ ČASŤ TS 0071-008 PS 03 - TS - TECHNOLOGICKÁ ČASŤ TS 0071-010 PS 04 - TS - TECHNOLOGICKÁ ČASŤ TS 0071-007 PS 01 - TS - TECHNOLOGICKÁ ČASŤ TS 0071-009					
Obsah:	UMIESTENIE TS 0071-007						
Číslo zákazky:	Dátum:	Revízia:	Mierka:	Formát:	Stupeň:	Sada č.	Výkres č.
L13.1154.15.0001	1/2016	00	-:-	1xA4	PDKÚR		3

Uznesenie. č. 10/2016

Obecné zastupiteľstvo v Tekovskom Hrádku na svojom mimoriadnom zasadnutí obecného zastupiteľstva dňa 13.5.2016

berie na vedomie

Žiadosť stavebníka Západoslovenská distribučná ,a.s. Čulenova 6 , Bratislava, vo veci odkúpenia časti pozemkov vo vlastníctve obce Tekovský Hrádok na umiestnenie troch transformačných staníc o výmere cca 30 m² pre každú trafostanicu , ku pripravovanej realizácii stavby“ LE_ Tekovský Hrádok, Dolná Seč, NNK,TS, VNK“,

s c h v a ľ u j e

prevod majetku vo výlučnom vlastníctve obce Tekovský Hrádok , v rámci realizácie stavby „LE_ Tekovský Hrádok,Dolná Seč, NNK,TS,VNK“, za odplatu vo výške 12.-€ /m², v prospech spoločnosti Západoslovenská distribučná, a.s. Čulenova 6 , Bratislava

Jedná sa o nasledovné parcely:

- parc. č. 90/1, druh pozemku Ostatné plochy o výmere 14625 m², katastrálne územie Horný Tekovský hrádok, Obec Tekovský Hrádok, okres Levice, zapísaná na LV č.1
- parc.č. 163/1, druh pozemku Ostatné plochy o výmere 23469 m², katastrálne územie Dolný Tekovský Hrádok, Obec Tekovský Hrádok, okres Levice, zapísané na LV.č. 1

v Tekovskom Hrádku, 13.5.2016



Vojtech Ožvald
starosta obce